

"СОГЛАСОВАНО"

Начальник отдела образования  
Орджоникидзевского района  
г. Перми

 Т.В.Щелконогова  
" 05 " 11 2019г.

"УТВЕРЖДАЮ"

Заведующий МАДОУ "Центр  
развития ребёнка - детский сад  
№20" г. Перми

  
М.Б.Пестова  
" 05 " 11 2019г.  


"СОГЛАСОВАНО"

Начальник отделения пропаганды  
БДД отдела ГИБДД УМВД России

 Д.Р. Гильязетдинов  
" 05 " 11 2019г.  


## ПАСПОРТ

1

дорожной безопасности образовательной организации

Муниципального автономного дошкольного образовательного  
учреждения "Центр развития ребёнка - детский сад №20" г. Перми

2019год

## Общие сведения

Муниципальное автономное дошкольное образовательное учреждение «Центр  
(Полное наименование образовательной организации)

развития ребенка – детский сад № 20» города Перми

**Тип образовательной организации:** образовательное учреждение

**Юридический адрес:** 614112, Пермский край, г. Пермь, ул. Васнецова, 9;

**Фактический адрес:** 614112, Пермский край, г. Пермь, ул. Васнецова, 9;

**Руководитель образовательной организации:**

**Заведующий:** Пестова Марина Борисовна 285-35-17  
(фамилия, имя, отчество) (телефон)

**Заместитель заведующего по воспитательно-методической работе:**

Трефилова Тамара Михайловна 285-35-19  
(фамилия, имя, отчество) (телефон)

**Ответственные работники муниципального органа образования:**

Начальник отдела образования Орджоникидзевского района города Перми  
(должность)

Щелконогова Татьяна Васильевна 284-70-00  
(фамилия, имя, отчество) (телефон)

**Ответственные от Госавтоинспекции:**

инспектор отделения пропаганды БДД отдела ГИБДД Управления МВД России по г.Перми  
(должность)

Селитовская Карина Юрьевна 246-74-51  
(фамилия, имя, отчество) (телефон)

\_\_\_\_\_  
(должность)  
\_\_\_\_\_  
(фамилия, имя, отчество) (телефон)

**Ответственные работники за мероприятия по профилактике ДДТТ:**

заместитель заведующего по ВМР Трефилова Тамара Михайловна 285-35-19  
(должность) (фамилия, имя, отчество) (телефон)

**Руководитель или ответственный работник дорожно-эксплуатационной организации, осуществляющей содержание УДС:**

Чащухин Вячеслав Иванович 284-35-35  
(фамилия, имя, отчество) (телефон)

**Руководитель или ответственный работник дорожно-эксплуатационной организации, осуществляющей содержание ТСОДД: МКУ Пермская дирекция дорожного движения** Кис Максим Леонидович 212 - 47-51  
(фамилия, имя, отчество) (телефон)

**Количество воспитанников –** 351 человек

**Наличие уголка по БДД -** имеется в каждой группе

**Наличие класса по БДД –** нет

**Наличие автогородка (площадки) по БДД:** имеется разметка

**Наличие автобуса в ОУ:** отсутствует

**Владелец автобуса:** -

**Время работы ОУ:** Понедельник – пятница 7.00 – 19.00

## Телефоны оперативных служб:

### **Экстренные телефоны**

Пожарная охрана	<b>01 101</b>
Полиция	<b>02 102</b>
Скорая медицинская помощь	<b>03 103</b>
Городская станция «Скорой помощи»	<b>236-17-49</b>
Аварийная газовая служба	<b>04 104</b>
Служба спасения	<b>112; 268-02-00</b>
Скорая ветеринарная медицинская помощь	<b>210-15-60; 212-68-37</b>
Медицина катастроф (при крупных ДТП, пожарах)	<b>241-44-44, 281-01-73</b>
Психологическая служба	<b>066</b>
Центр психологической помощи «Ваш друг»	<b>227-79-81</b> <b>243-03-63</b>
«Детский телефон доверия «Перемена»	
Психиатрическая помощь (краевая больница) ул.Революции,56	<b>8-800-3000-122, 236-46-48, 263-95-84</b>
«Скорая психиатрическая помощь»	<b>244-07-72, 263-07-03</b>
Информационно-поисковая система розыска животных «Доброта»	<b>211-58-37</b>

## Содержание

### I. План-схемы ОУ.

- 1) План-схема района расположения ОУ, пути движения транспортных средств и воспитанников;
- 2) План-схема организации дорожного движения в непосредственной близости от образовательного учреждения с размещением соответствующих технических средств, маршруты движения детей
- 3) Рекомендации к составлению схемы организации дорожного движения в непосредственной близости от образовательного учреждения
- 4) Схема путей движения транспортных средств к местам разгрузки/погрузки и рекомендуемые пути передвижения детей по территории образовательного учреждения
- 5) Рекомендации к составлению схемы пути движения транспортных средств к местам разгрузки/погрузки
- 6) Лист замечаний и предложений

4

### Используемые сокращения

ОУ – образовательное учреждение.

УДС – улично-дорожные сети.

БДД – безопасность дорожного движения.

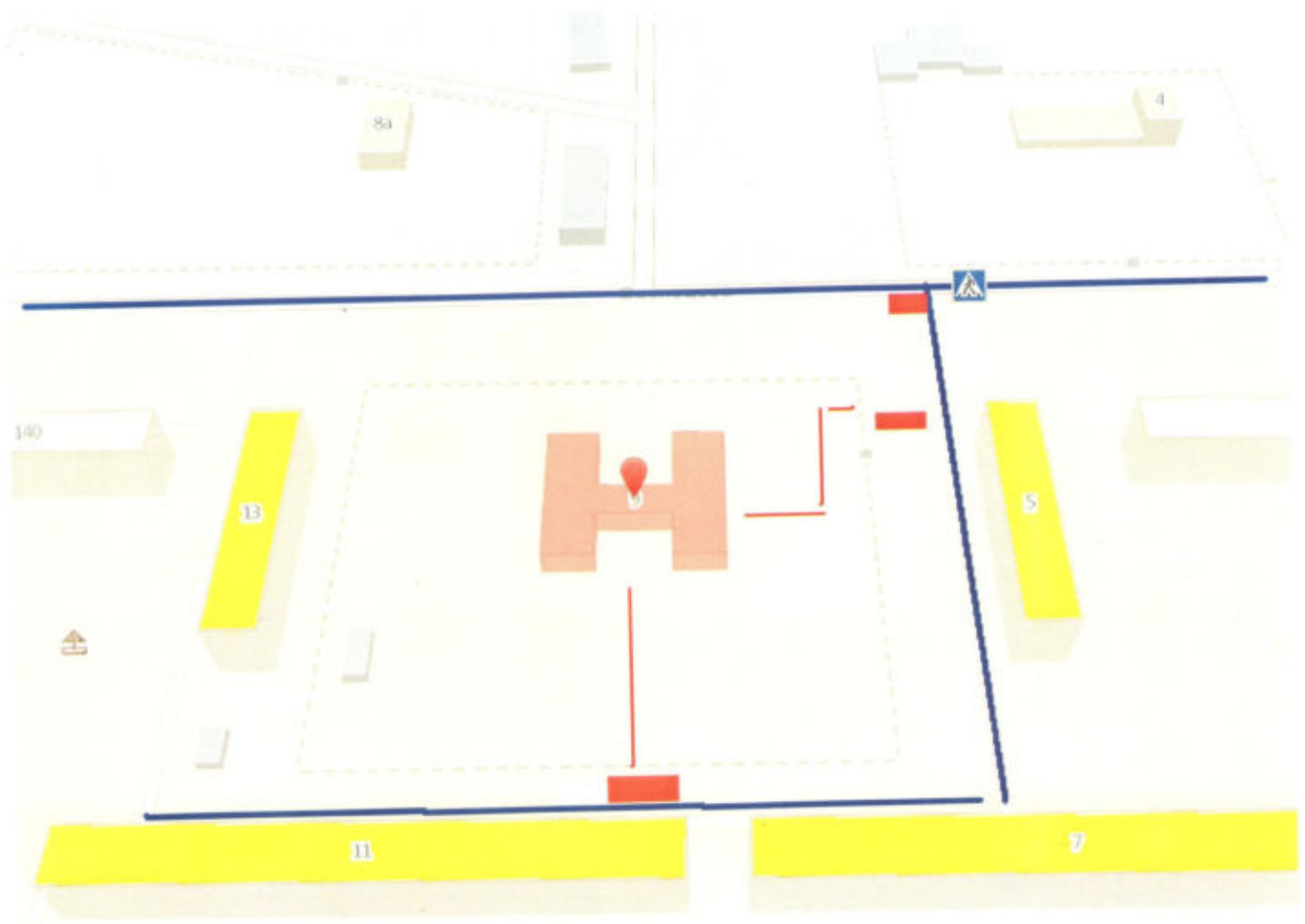
ТСОДД – технические средства организации дорожного движения.






ПДД – правила дорожного движения



# I. План-схема ОУ:

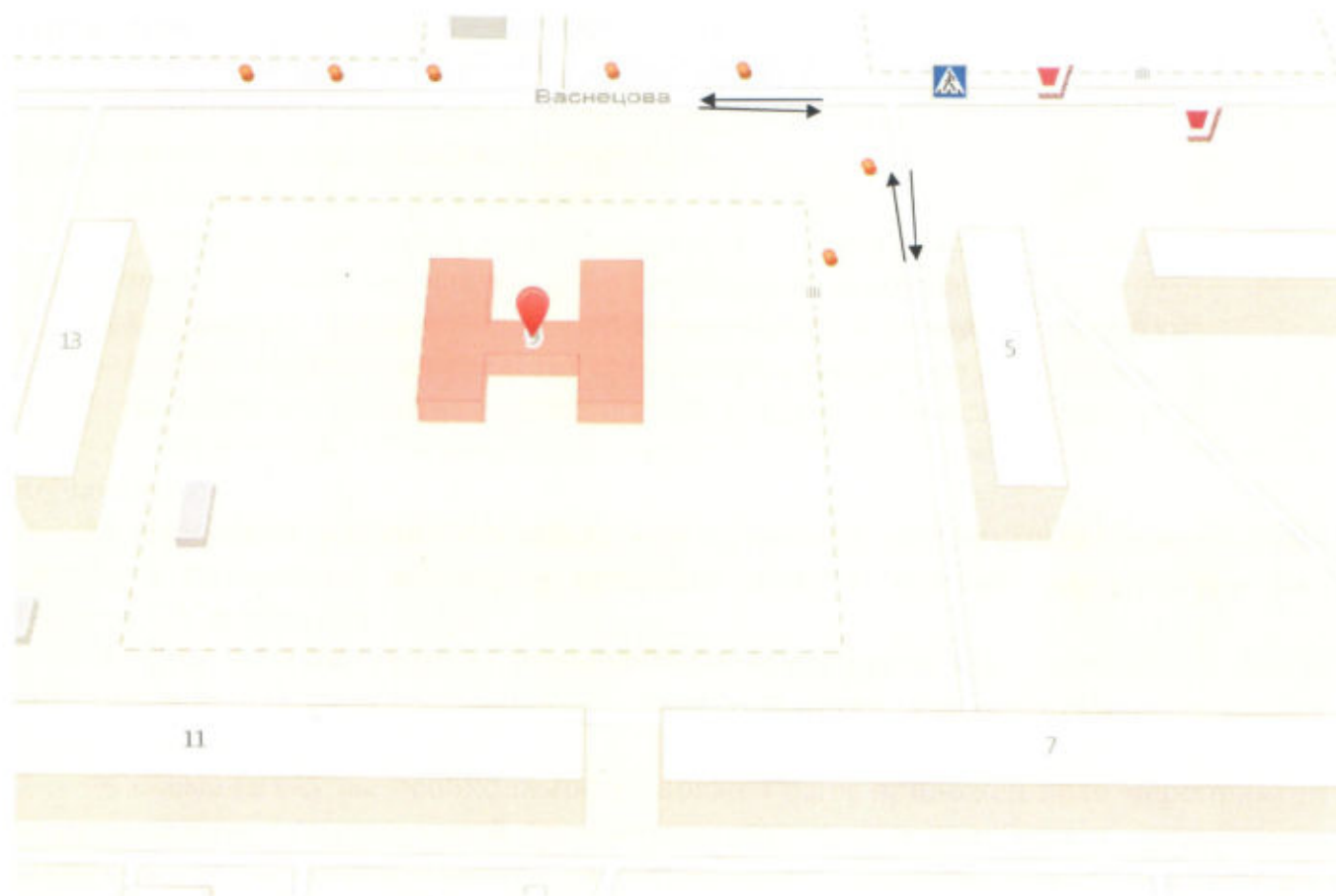
План-схема района расположения ОУ,  
пути движения транспортных средств и воспитанников



-  - опасные участки дороги
-  - движение воспитанников в (из) ОУ
-  - движение транспортных средств
-  } жилые постройки
-  - ограждение территории детского сада

**План - схема организации дорожного движения в непосредственной близости от образовательного учреждения с размещением соответствующих технических средств, маршруты движения детей**

Срезец схемы Васнецова,9



6

- оградение ОУ
- искусственное освещение
- Направление движения транспортного потока
- Остановка автобуса

## Рекомендации к составлению схемы организации дорожного движения в непосредственной близости от образовательного учреждения

1. Схема организации дорожного движения ограничена автомобильными дорогами, находящимися в непосредственной близости от образовательного учреждения;

2. На схеме обозначено:

- здание ОУ с указанием территории, принадлежащей непосредственно ОУ (при наличии указать ограждение территории);
- автомобильные дороги и тротуары;
- уличные (наземные – регулируемые / нерегулируемые) и внеуличные (надземные и подземные) пешеходные переходы на подходах к ОУ;
- дислокация существующих дорожных знаков и дорожной разметки;
- другие технические средства организации дорожного движения;
- направление движения транспортных средств по проезжей части;
- направление безопасного маршрута движения детей (учеников, обучающихся);

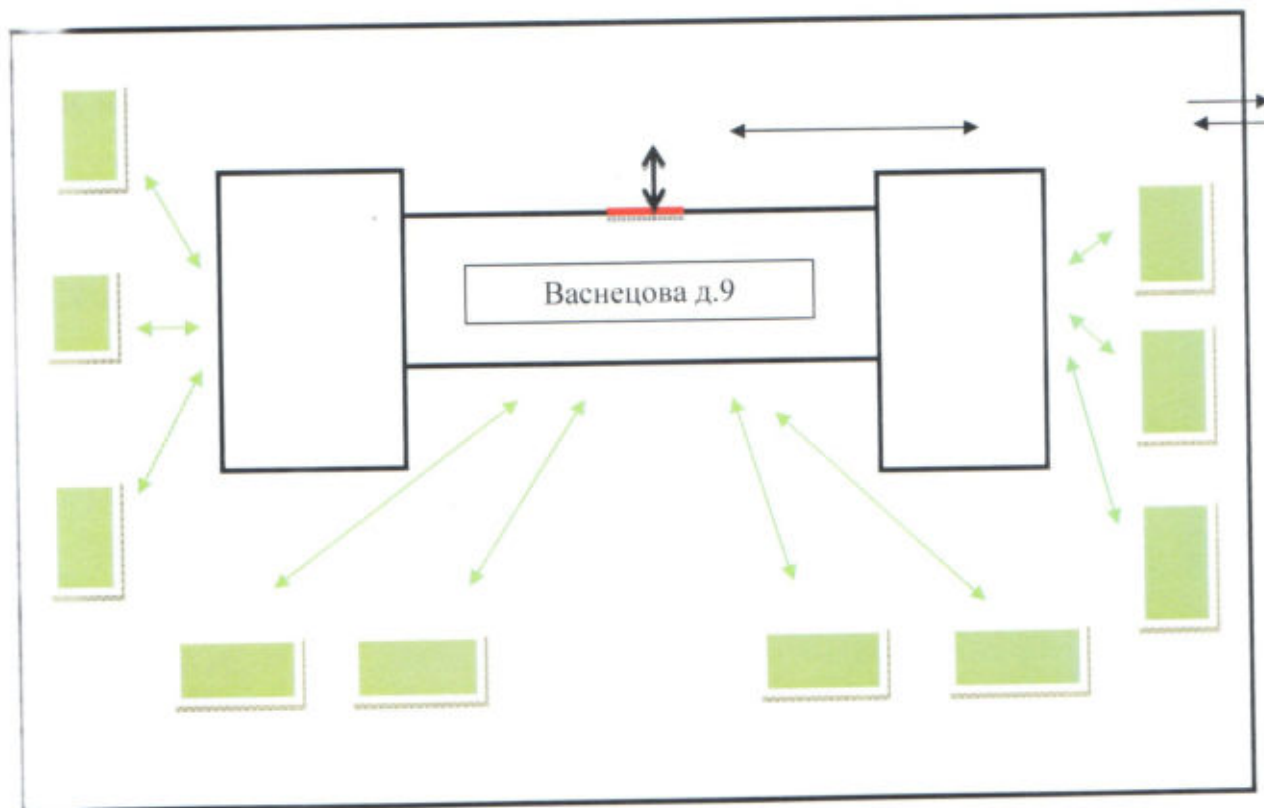
3. На схеме указано расположение остановок маршрутных транспортных средств и безопасные маршруты движения детей (учеников) от остановочного пункта к ОУ и обратно;

4. При наличии стоянки (парковочных мест) около ОУ, указывается место расположение и безопасные маршруты движения детей (учеников) от парковочных мест к ОУ и обратно.

К схеме (в случае необходимости) должен быть приложен план мероприятий по приведению существующей организации дорожного движения к организации движения, соответствующей нормативным техническим документам, действующим в области дорожного движения, по окончании реализации которого готовится новая схема.

Схема путей движения транспортных средств к местам разгрузки/погрузки и рекомендуемые пути передвижения детей по территории образовательного учреждения

Образец схемы ул. Васнецова, 9



← → Въезд, выезд транспортных средств

→ Движение транспортных средств по территории образовательного учреждения

— Место разгрузки / погрузки

■ Проголочные площадки для детей на территории образовательного учреждения

↔ Путь передвижения детей



## **Рекомендации к составлению схемы пути движения транспортных средств к местам разгрузки/погрузки**

На схеме указывается примерная траектория движения транспортного средства на территории ОУ, в том числе место погрузки/разгрузки, а также безопасный маршрут движения детей во время погрузочно-разгрузочных работ.

В целях обеспечения безопасного движения детей по территории ОУ необходимо исключить пересечение пути движения детей и пути движения транспортных средств.

Лист замечаний и предложений